


СОГЛАСОВАНО:
Начальник ОГИБДД:
Росинов А.С



УТВЕРЖДАЮ
Директор школы:
О.В. Родионова



ПАСПОРТ
дорожной безопасности

Муниципального общеобразовательного учреждения вечерней (сменной)
общеобразовательной школы

2021 год

Общие сведения

Муниципальное общеобразовательное учреждение вечерняя (сменная) общеобразовательная школа

(наименование ОУ)

Тип ОУ: муниципальное

Юридический адрес ОУ: г. Углич, Ярославская область, м-н Мирный, д.31

Фактический адрес ОУ: г. Углич, Ярославская область, м-н Мирный, д.31

Руководители ОУ:

Директор (заведующий)

Родионова О.В.

8(48532)5-77-40

(фамилия, имя, отчество)

(телефон)

Заместитель директора
по учебной работе

(фамилия, имя, отчество)

(телефон)

Заместитель директора
по воспитательной работе

(фамилия, имя, отчество)

(телефон)

Ответственные сотрудники
муниципального органа
управления образованием

механик УО УМР
(должность)

Чернов В.А.
(фамилия, имя, отчество)
8(48532)9-23-58
(телефон)

Ответственные от
отдела ГИБДД МР

Начальник ОГБДД ОМВД
России по Угличскому району

Росинов А.С.

ВРИО инспектора по пропаганде БДД

(должность)

(фамилия, имя, отчество)

152610, Ярославская обл., Угличский р-н, г. Углич,
Рыбинское ш., д.34а
8(48532) 2-02-59
(телефон)

Ответственные педагоги
за мероприятия по профилактике
детского травматизма

учитель

Груздева С.В.

(должность)

(фамилия, имя, отчество)
8(48532)5-77-40
(телефон)

Количество обучающихся (воспитанников): 73 человек

Наличие уголка по БДД : имеется, 1-й этаж рекреация
(если имеется, указать место расположения)

Наличие класса по БДД : отсутствует
(если имеется, указать место расположения)

Наличие автогородка (площадки) по БДД : отсутствует

Наличие автобуса в ОУ (школьного) или любого другого, предназначенного для перевозки обучающихся (воспитанников):
отсутствует

Время занятий в ОУ: 09:00 – 15:00

внеклассные занятия:

Телефоны оперативных служб:

МЧС – 01,112,2-10-21

Полиция – 02, 2-22-22

Отделение ГИБДД – 2-25-22, 2-39-00

Угличское отделение ФСБ – 2-28-22

Отделение ГО ЧС – 2-04-64

ЕДДС – 9-24-45

Содержание

I. План - схемы образовательного учреждения:

- 1) район расположения ОУ, пути движения транспортных средств и обучающихся;
- 2) организация дорожного движения в непосредственной близости от ОУ с размещением соответствующих технических средств, маршруты движения обучающихся (воспитанников) и расположение парковочных мест.

Схема организации дорожного движения представлена городскими и поселковыми дорогами, находящимися в незначительной близости от образовательного учреждения.

На схеме обозначено:

-вечерняя школа находится в здании МОУ СОШ № 8 и занимает часть первого этажа. Прилегающей территорией, принадлежащей непосредственно школе нет. Ограждение территории школы выполнено из рам с сеткой-рабицей.

- 3) пути движения транспортных средств к местам разгрузки/погрузки и рекомендуемых безопасных путей передвижения обучающихся (воспитанников) по территории образовательного учреждения.

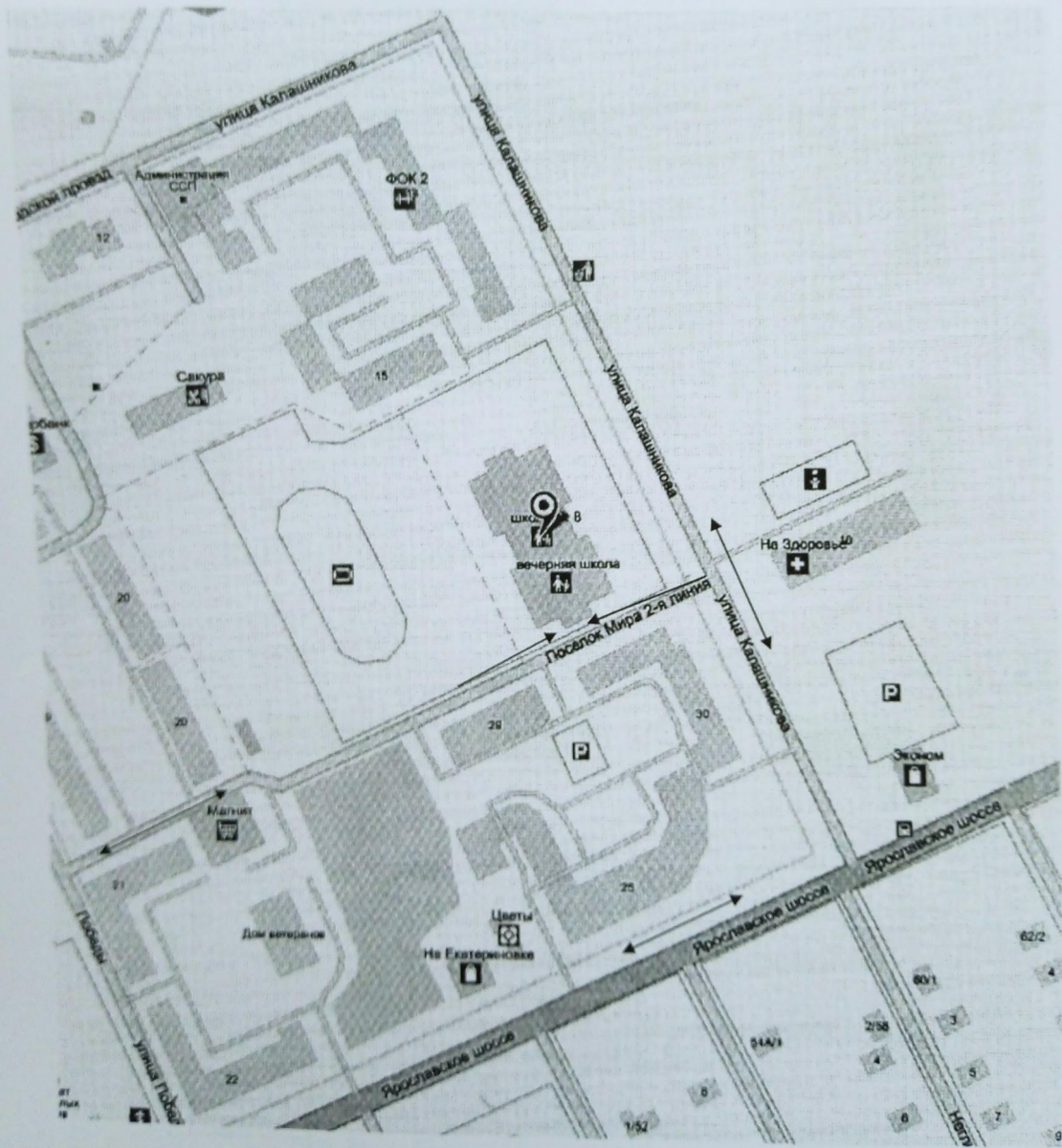
Путей движения транспортных средств к местам погрузки/разгрузки на территории школы нет.

II. Приложения.

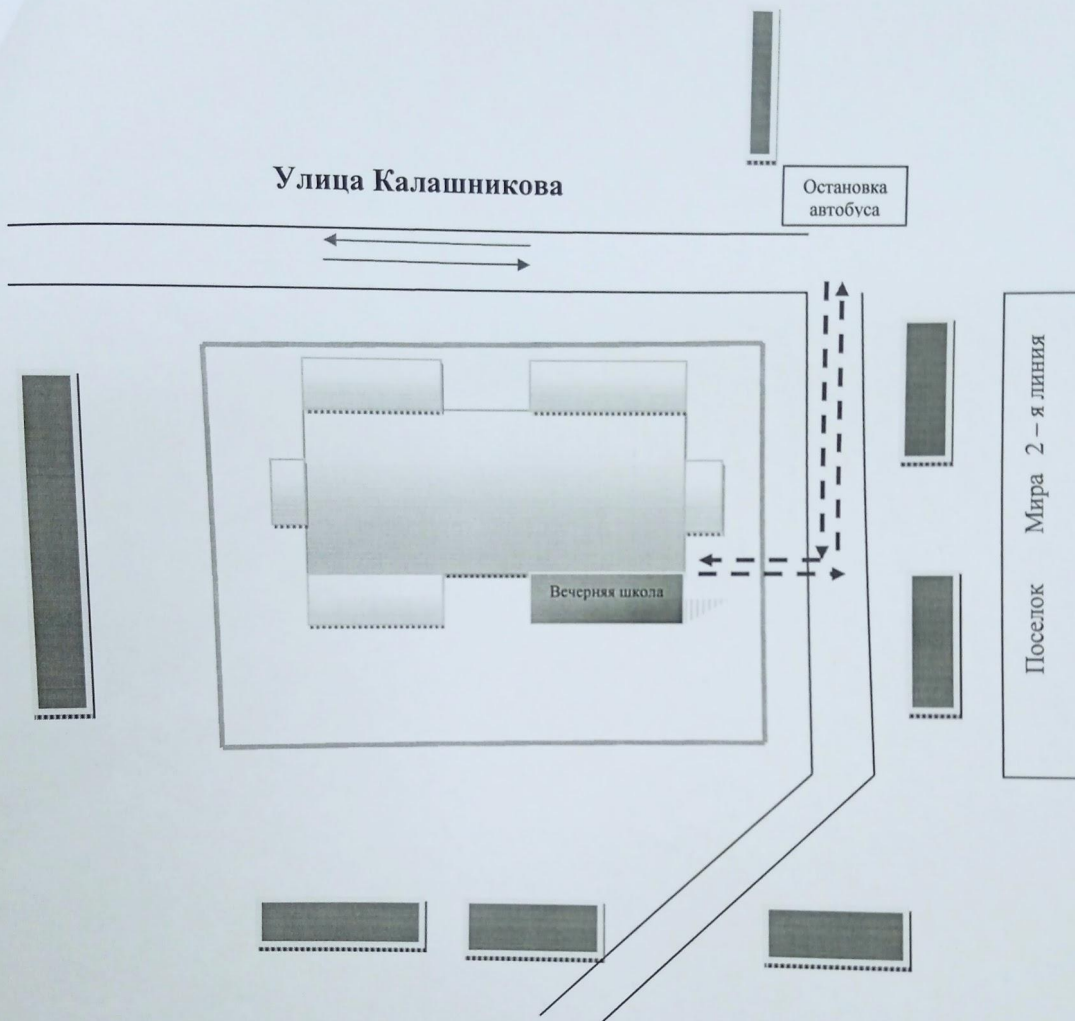
План-схема района расположения школы,
пути движения транспортных средств и обучающихся.

→ - движение учащихся ОУ



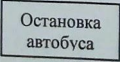


↔ - движение транспортных средств рядом с ОУ



План-схема МОУ вечерней (сменной) ОШ
План-схема района расположения ОУ,
пути движения транспортных средств и обучающихся



Условное обозначение:

-  направление движения городского транспорта
-  направление движения обучающихся к месту посадки/высадки
-  место посадки/высадки обучающихся
-  жилая застройка
-  территория школы